


GERAL
esc 1:1500

Ruas	Comp (m)	Larg (m)	Comp Meio Fio (m)	Área (m²)	Coordenadas				Zona
					Início		Fim		
					N	E	N	E	
Rua 11/113	132,21	7,00	264,42	925,47	8923841.95	758267,45	8923960.52	758326,02	24L
Rua 11/114	60,85	7,00	121,70	425,95	8923960.52	758326,02	8923936.58	758381,95	
Rua 11/115	142,53	7,00	285,06	997,71	8923808.53	758319,38	8923963.58	758381,95	
Rua Alfredo Eduardo Lopes	322,14	8,00	644,28	2577,12	8924306.22	757937,49	8924166.36	758227,65	
Rua Edson Ferreira da Silva	190,01	7,00	380,02	1330,07	8924278.54	758125,1	8924443.17	758219,96	
Rua Iolanda Alves Pereira	354,45	8,00	708,90	2835,60	8924512.45	758003,32	8924305.92	758282,1	
Rua João Ferreira de Lima	307,60	9,00	615,20	2768,40	8924202.88	757902,34	8924069.26	758179,44	
Rua José Nilton de Oliveira de Almeida	154,34	7,00	308,68	1080,38	8924239.05	758205,97	8924459.34	758126,62	
Rua José Pereira dos Santos	124,42	7,00	248,84	870,94	8924350.97	758065,51	8924459.35	758126,62	
Rua Josefa Cavalcante de Albuquerque	173,25	8,00	346,50	1386,00	8924069.26	758179,44	8923910.33	758115,88	
Rua Manoel Pereira dos Santos	398,71	10,00	797,42	3987,10	8924150.32	757884,84	8924529.36	758008,32	
Rua Maria Sampaio da Silva	113,10	7,00	226,20	791,70	8924373.21	758026,5	8924471.46	758082,51	
Rua Maria Silvania de Lima Lira	64,08	7,00	128,16	448,56	8924394.13	757988,68	8924449.18	758021,49	
Rua Pe Mario Narte dos Santos Gomes	141,09	7,00	282,18	987,63	8924278.54	758125,1	8924215.93	758251,53	
Rua Profª Maria Vilma Barbosa Lucio	143,44	7,00	286,88	1004,08	8924285.54	758180,23	8924285.54	758180,23	
Rua Profª Maria Zilma Barbosa as Silva Oliveira	150,27	7,00	300,54	1051,89	8924329.54	758103,08	8924459.94	758177,77	
Rua Projetada 1	284,70	8,00	569,40	2277,60	8924400.69	757970,02	8924263.40	758219,06	
Rua Ulisses Pereira de Lima	365,78	7,00	731,56	2560,46	8923910.33	758115,88	8923725.21	758429,01	
Rua Zezito Alexandre da Silva	315,53	8,00	631,06	2524,24	8924254.97	757919,77	8924118.29	758204,12	

TABELA DE ÁREAS
sem escalo



CROQUI DE LOCALIZAÇÃO
sem escalo



PREFEITURA MUNICIPAL DE ARAPIRACA

Secretaria Municipal de Infraestrutura

PROJETO DE PAVIMENTAÇÃO E DRENAGEM DE ÁGUAS PLUVIAIS

Título/ Obra:Obras e serviços de pavimentação e drenagem de águas pluviais em diversas ruas no bairro Deputado Nezinho e na Comunidade Mangabeiras no Município de Arapiraca - AL

Localização:Mangabeiras, Arapiraca - AL

Proprietário/ Responsável:

Prefeitura Municipal de Arapiraca - CNPJ: 12198693/ 0001-58

Igor Nascimento Silva
CREA - AL: 021991150

Dados do Projeto:

Área de pavimentação: 30.030,90m²

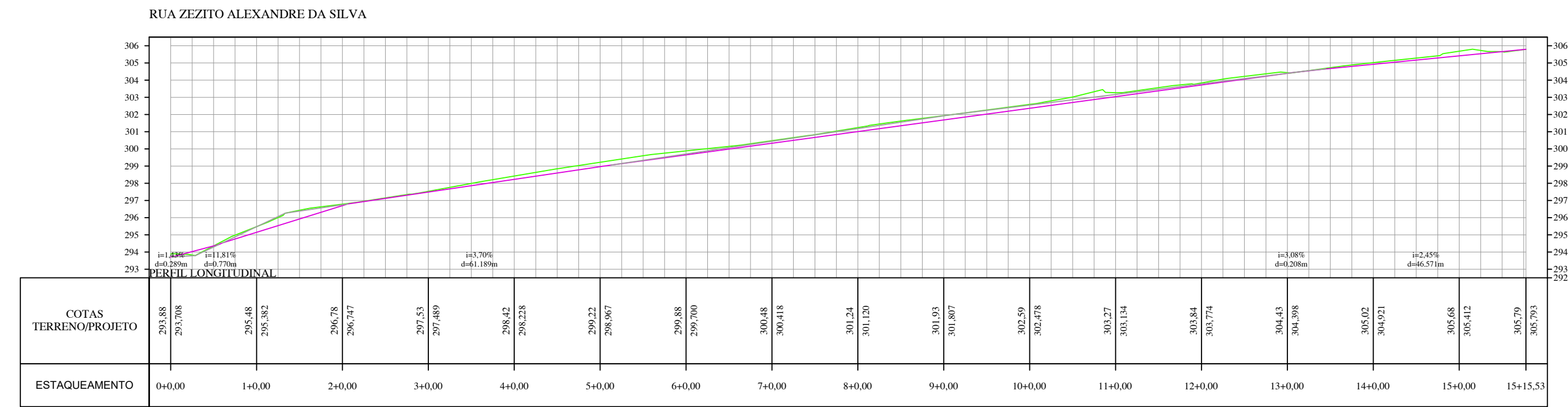
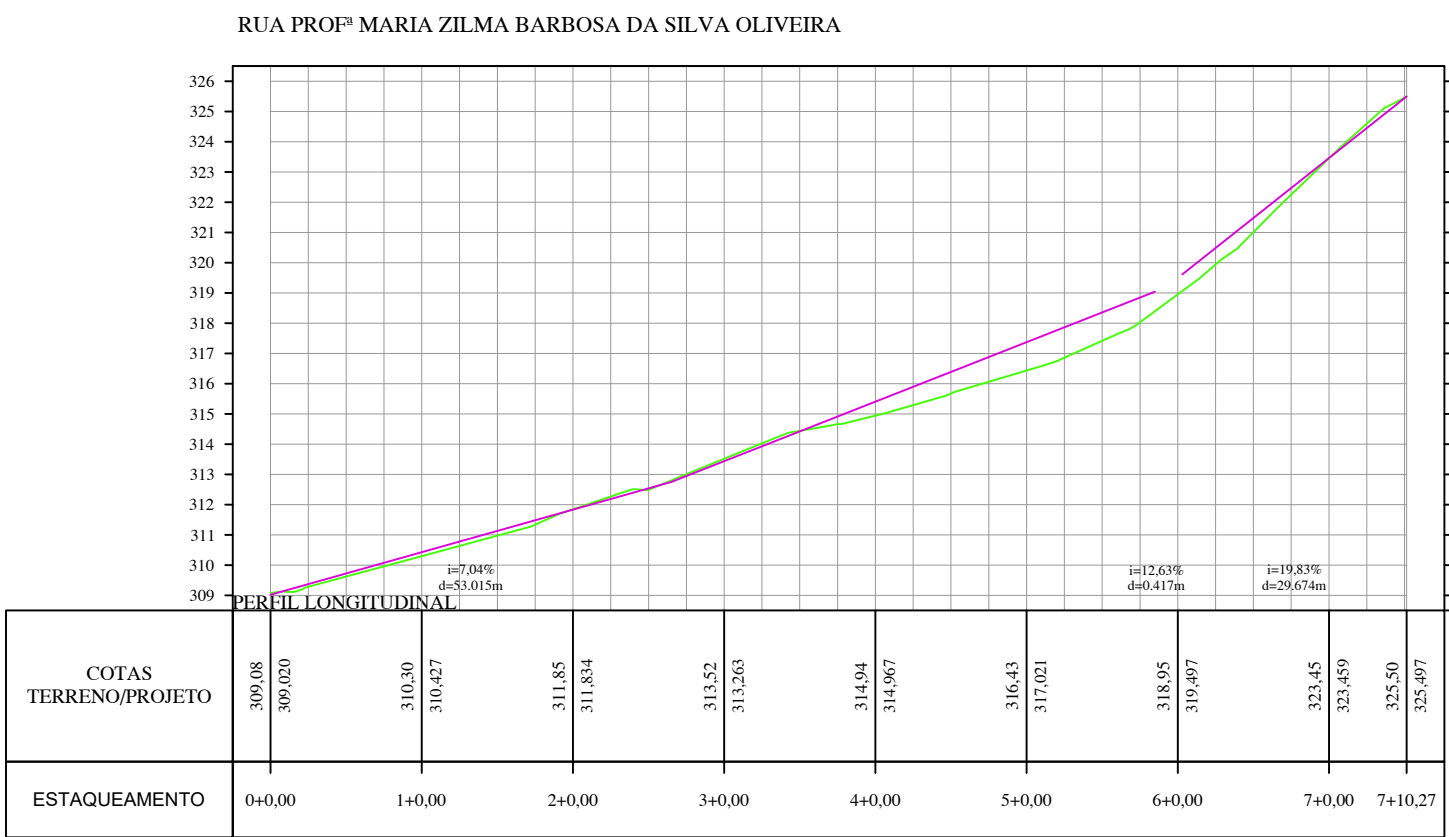
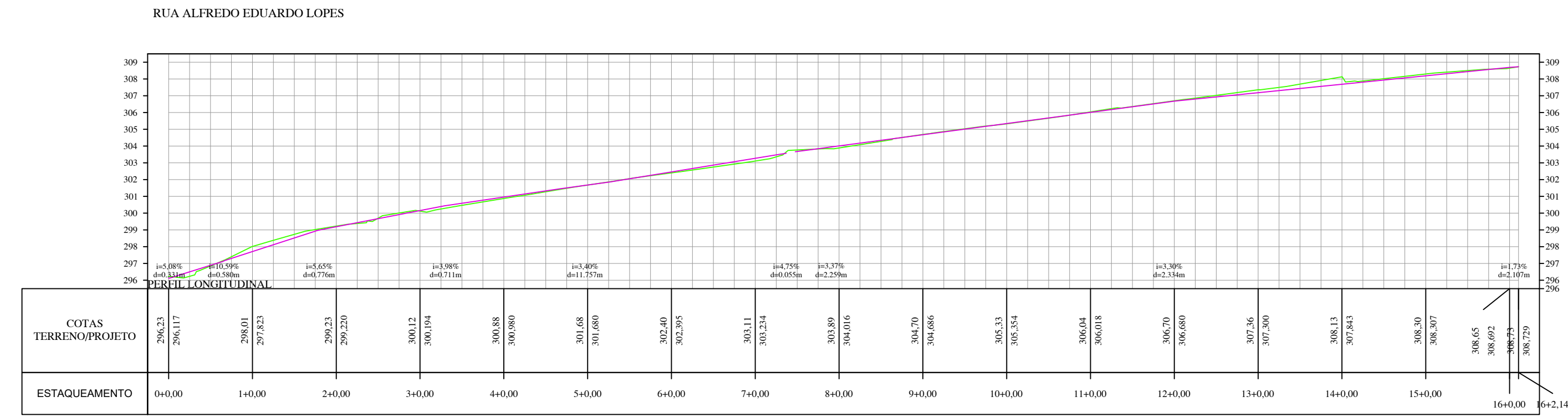
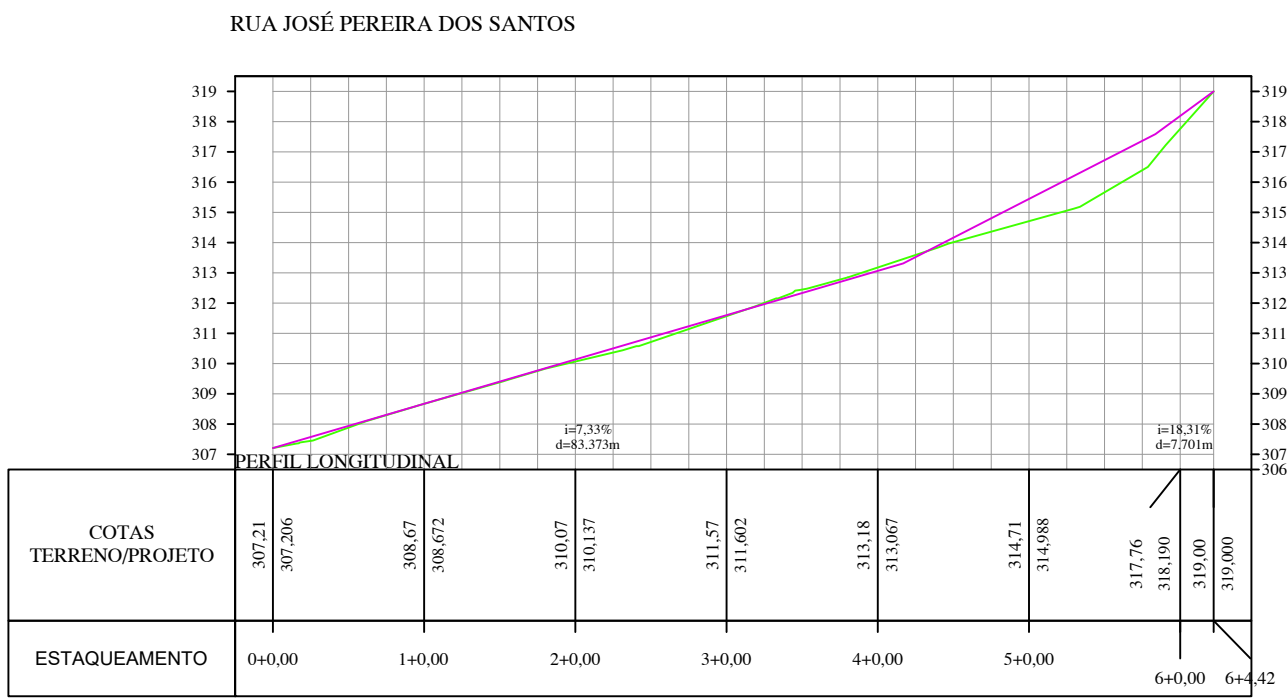
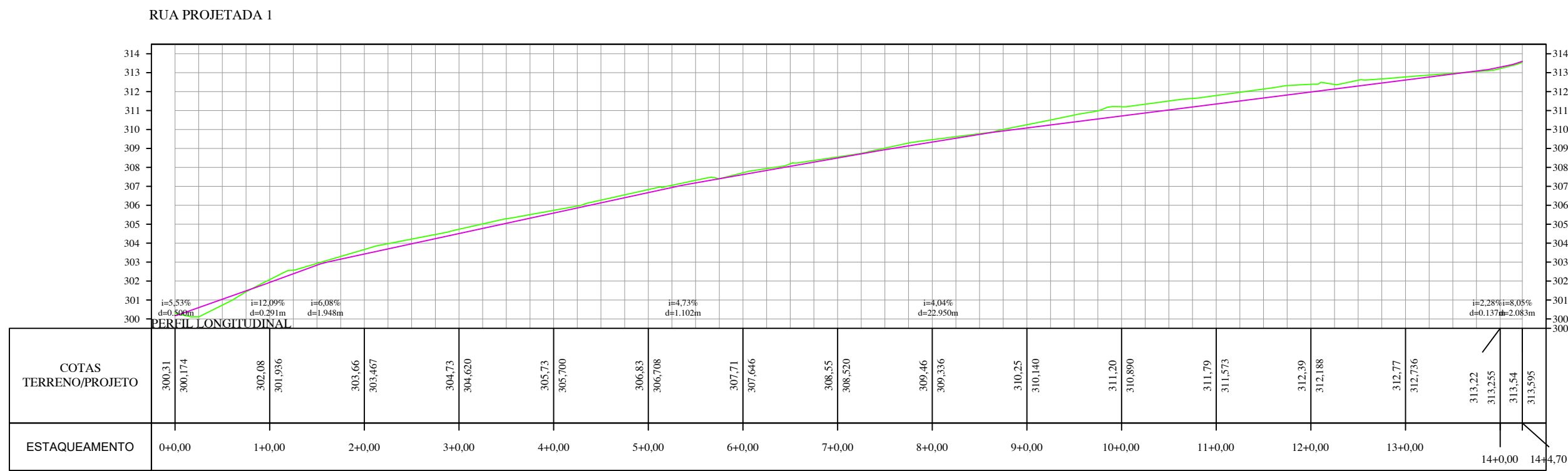
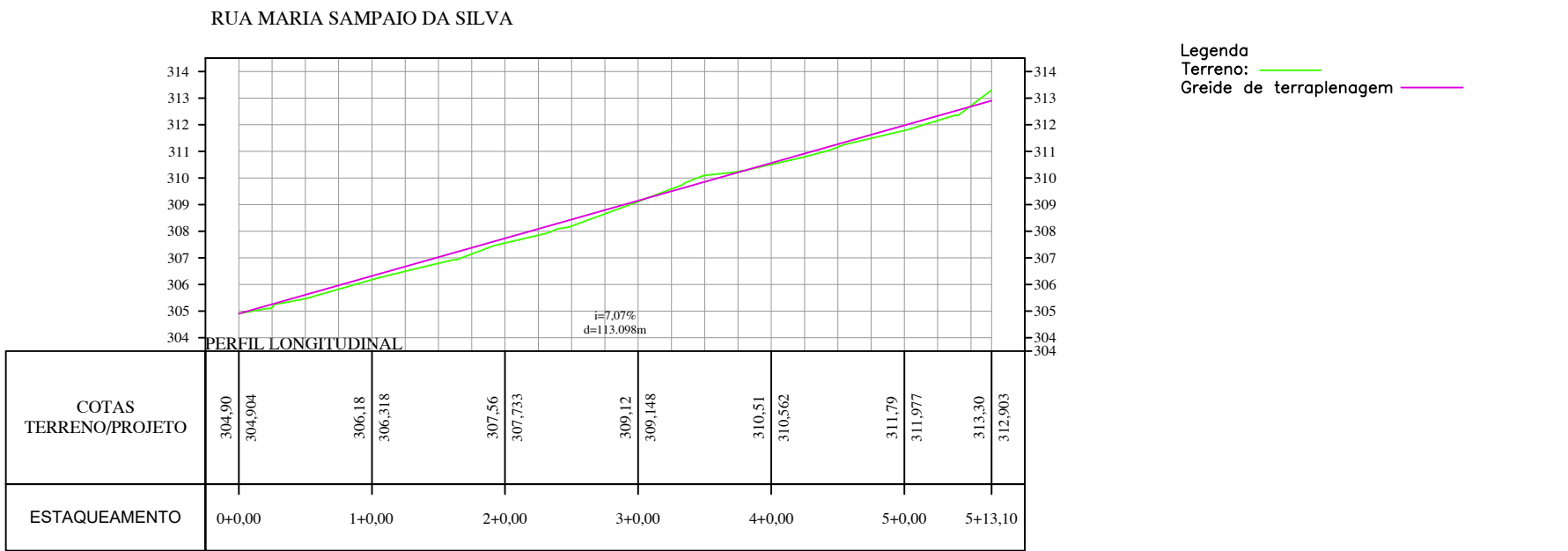
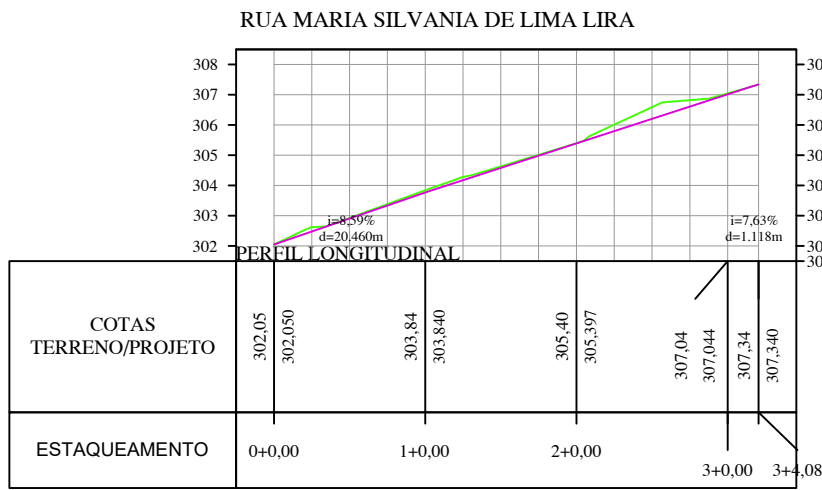
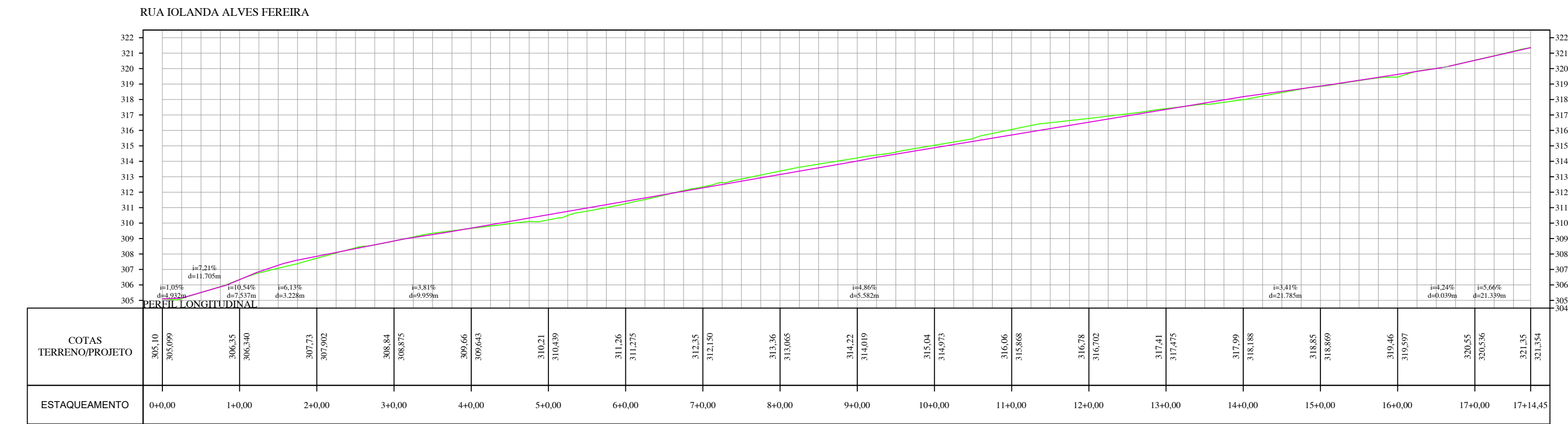
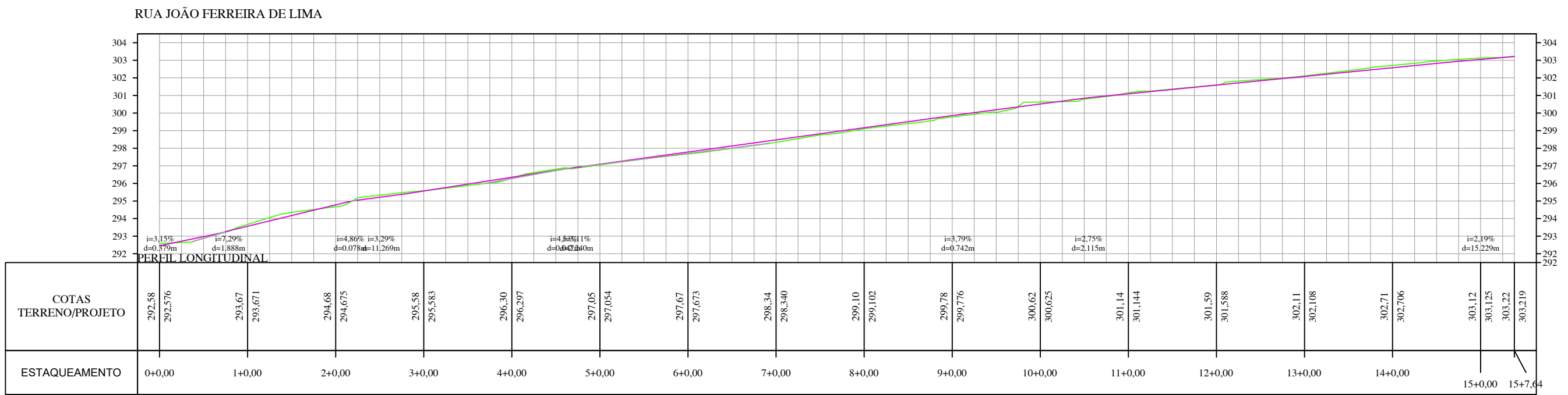
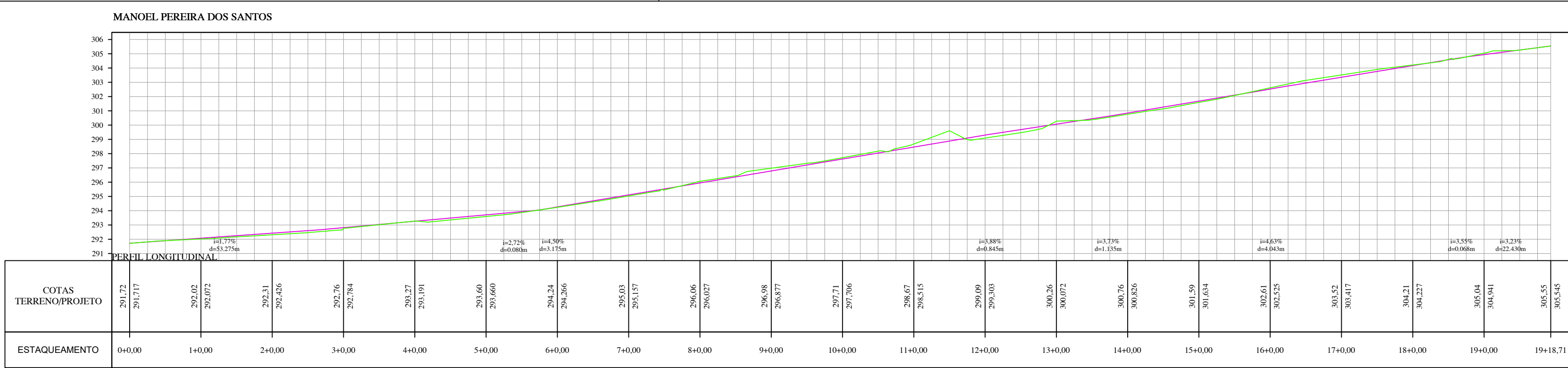
Assunto:PLANTA GERAL, CROQUI DE LOCALIZAÇÃO E TABELA DE ÁREAS

Atenção: Conferir as Medidas no Local

Desenho:SEMINFRA
Data:FEVEREIRO/ 2023
Escala:Indicada

Prancha Nº:

01/04



PREFEITURA MUNICIPAL DE ARAPIRACA
Secretaria Municipal de Infraestrutura

PROJETO DE PAVIMENTAÇÃO E DRENAGEM DE ÁGUAS PLUVIAIS

Título/ Obra: Obras e serviços de pavimentação e drenagem de águas pluviais em diversas ruas no bairro Deputado Nezinho e na Comunidade Mangabeiras no Município de Arapiraca - AL

Localização: Mangabeiras, Arapiraca - AL

Proprietário/ Responsável: Prefeitura Municipal de Arapiraca - CNPJ: 12198693/ 0001-58

Igor Nascimento Silva
CREA - AL: 021991150

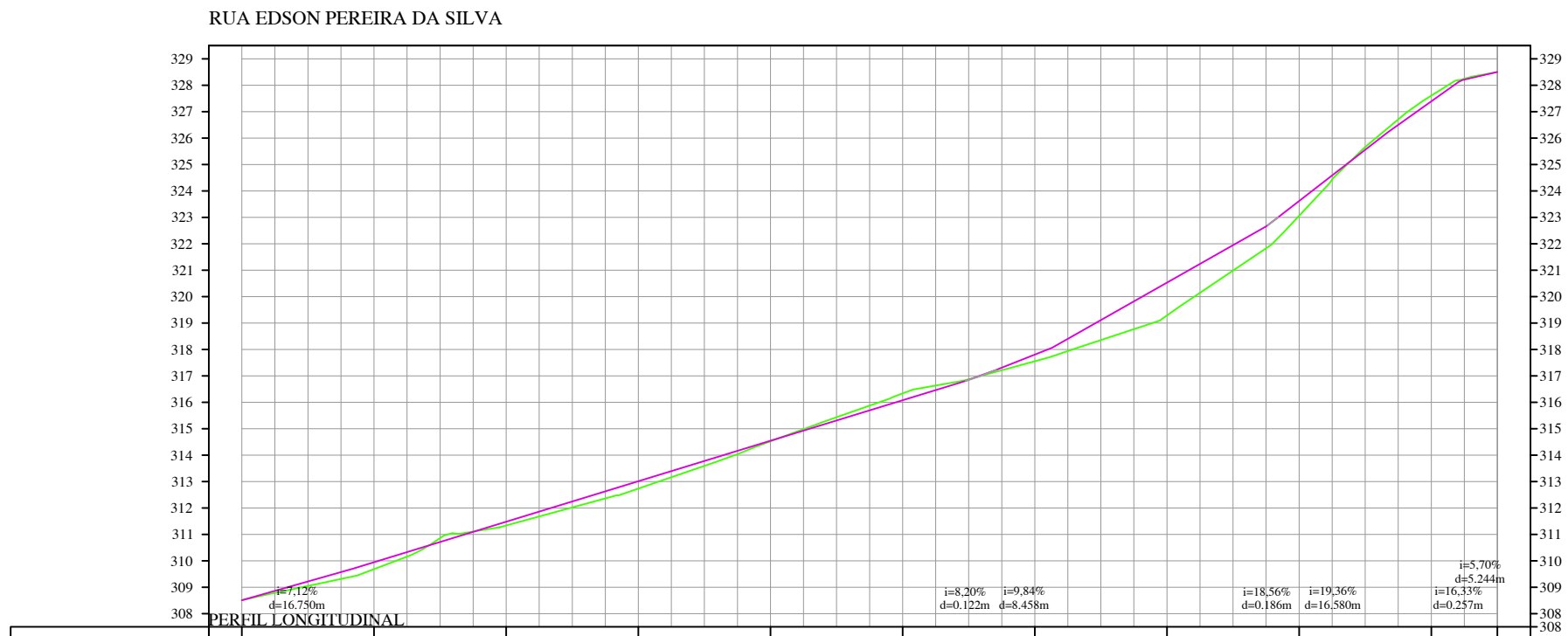
Dados do Projeto: Área de pavimentação: 30.030,90m²

Assunto: PERFIS LONGITUDINAIS

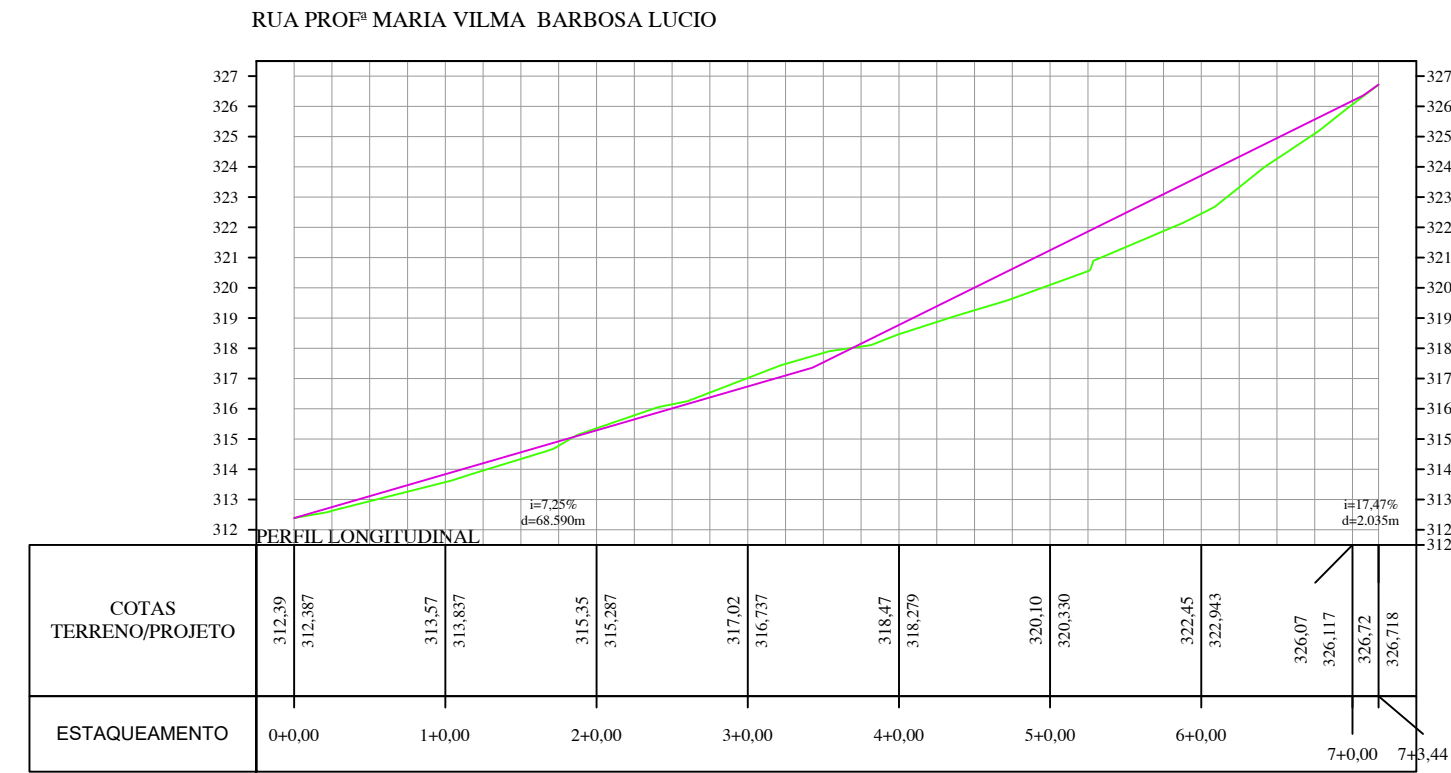
Atenção: Conferir as Medidas no Local

Desenho: SEMINFRA Data: FEVEREIRO/ 2023 Escala: Indicada

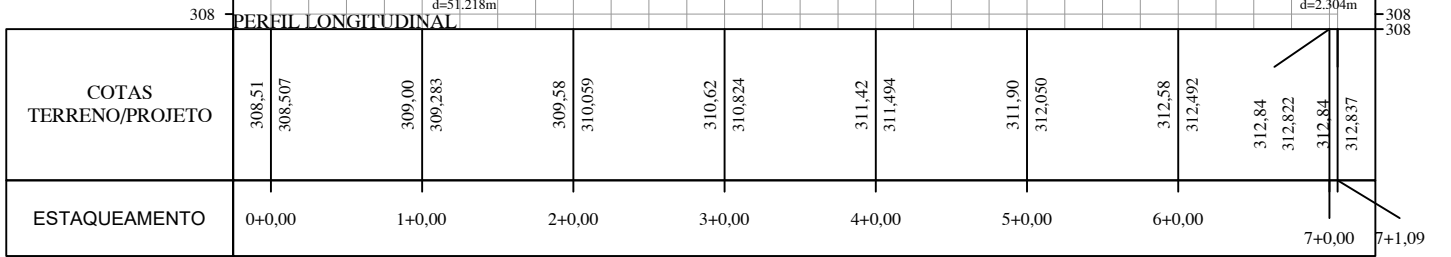
Prancha Nº:
02/04



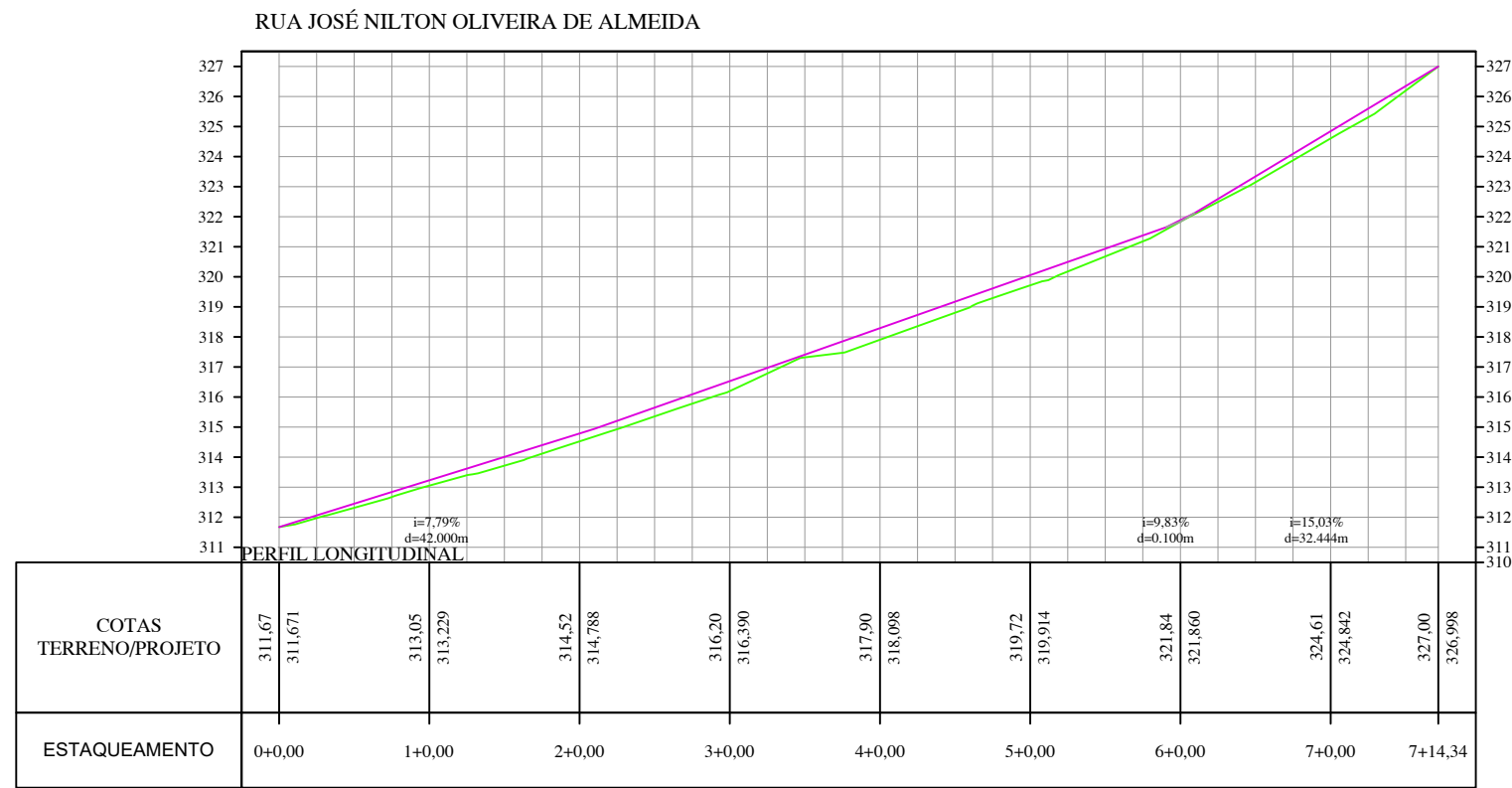
COTAS TERRENO/PROJETO	308,51 308,57	309,65 309,65	311,34 311,34	312,24 312,24	314,52 314,52	316,34 316,34	317,55 317,55	319,29 319,29	323,06 323,06	327,61 328,50
ESTAAQUEAMENTO	0+0,00	1+0,00	2+0,00	3+0,00	4+0,00	5+0,00	6+0,00	7+0,00	8+0,00	9+10,01



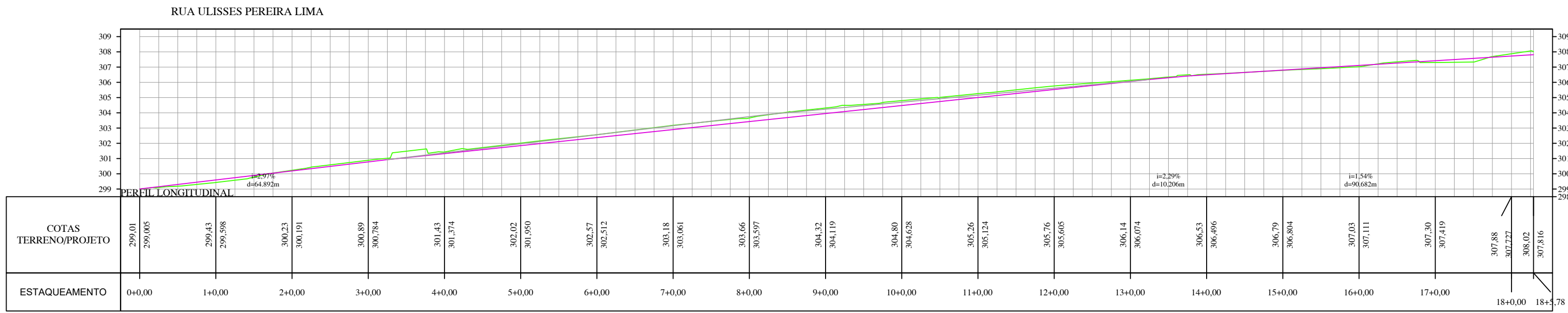
COTAS TERRENO/PROJETO	312,30 312,37	313,57 313,57	315,35 315,35	317,02 317,02	318,47 318,47	320,10 320,10	322,45 322,45	326,07 326,78
ESTAAQUEAMENTO	0+0,00	1+0,00	2+0,00	3+0,00	4+0,00	5+0,00	6+0,00	7+8,44



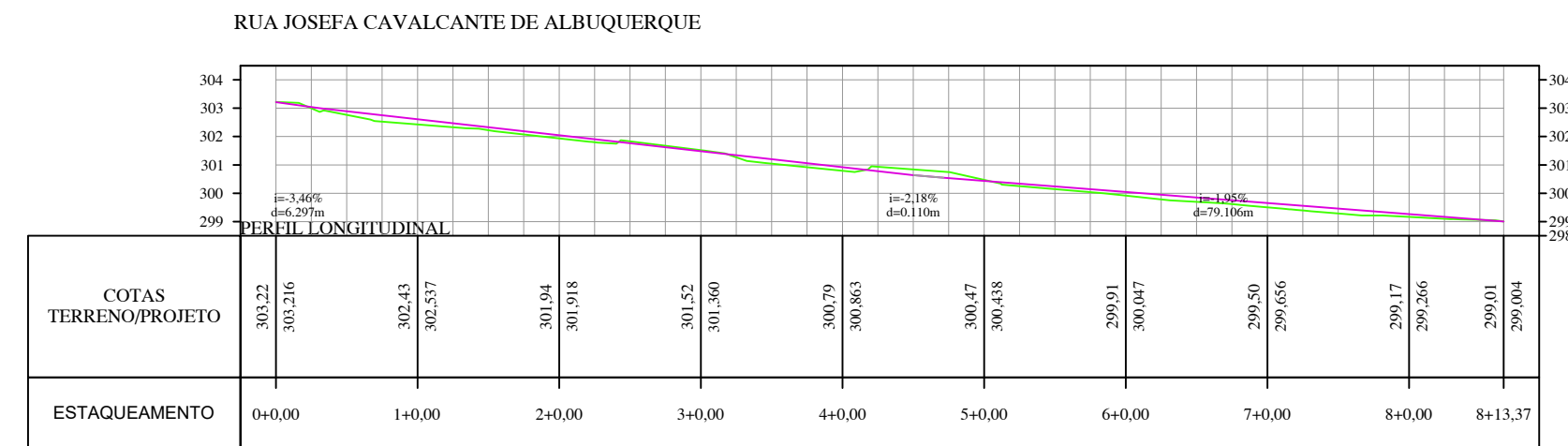
COTAS TERRENO/PROJETO	308,51 308,57	309,00 309,23	309,58 310,09	310,02 310,24	311,42 311,74	311,90 312,09	312,58 312,62	312,84 312,87
ESTAAQUEAMENTO	0+0,00	1+0,00	2+0,00	3+0,00	4+0,00	5+0,00	6+0,00	7+1,09



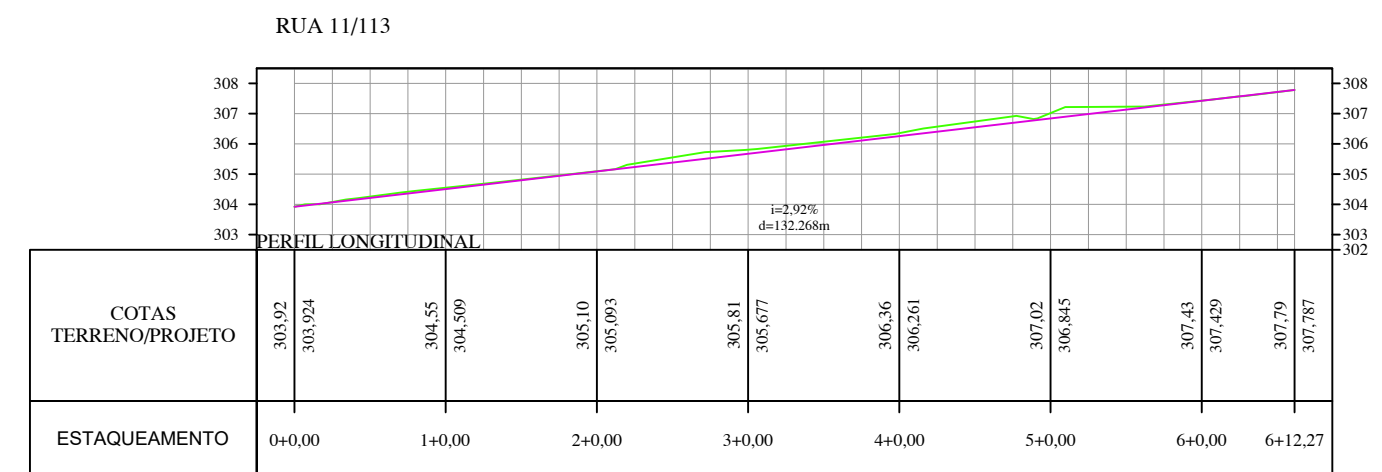
COTAS TERRENO/PROJETO	311,67 311,67	312,65 312,29	314,52 314,78	316,30 316,30	317,90 318,08	319,72 319,94	321,84 321,60	324,61 324,82
ESTAAQUEAMENTO	0+0,00	1+0,00	2+0,00	3+0,00	4+0,00	5+0,00	6+0,00	7+14,34



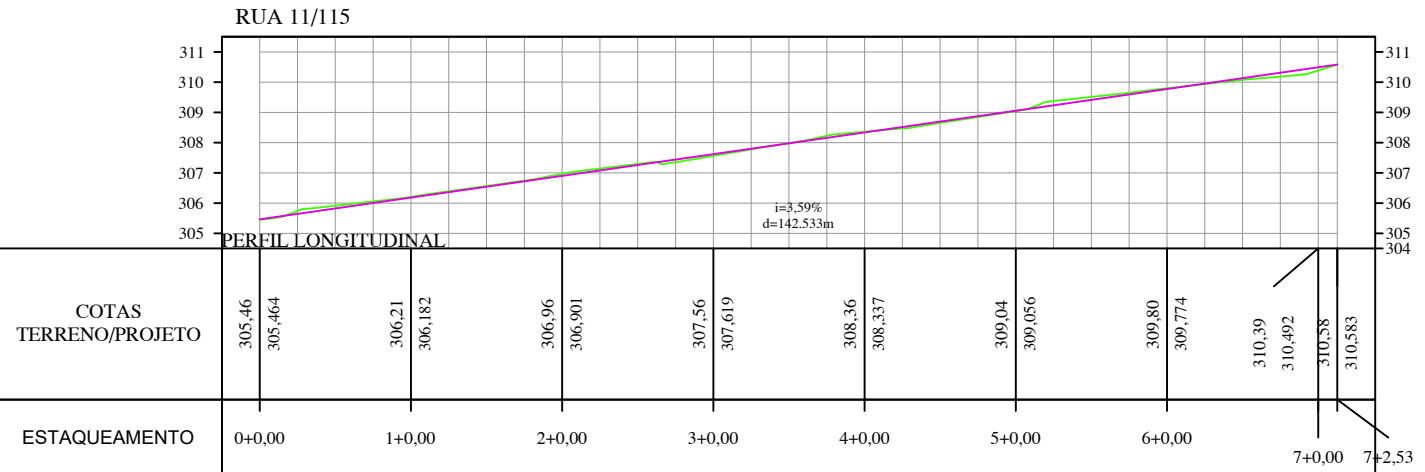
RUA PROFª MARIA ZILMA BARBOSA DA SILVA OLIVEIRA																				



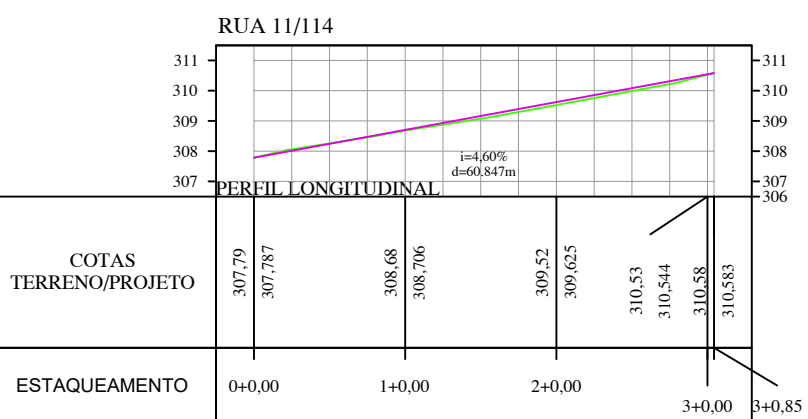
--	--	--	--	--	--	--	--	--	--	--	--	--	--	--	--	--	--	--	--	--	--	--	--	--	--	--	--	--	--	--	--	--	--	--	--	--	--	--	--	--	--	--	--	--	--	--	--	--	--	--	--	--	--	--	--	--	--	--	--	--	--	--	--	--	--	--	--	--	--	--	--	--	--	--	--	--	--	--	--	--	--	--	--	--	--	--	--	--	--	--	--	--	--	--	--	--	--	--	--	--	--	--	--	--	--	--	--	--	--	--	--	--	--	--	--	--	--	--	--	--	--	--	--	--	--	--	--	--	--	--	--	--	--	--	--	--	--	--	--	--	--	--	--	--	--	--	--	--	--	--	--	--	--	--	--	--	--	--	--	--	--	--	--	--	--	--	--	--	--	--	--	--	--	--	--	--	--	--	--	--	--	--	--	--	--	--	--	--	--	--	--	--	--	--	--	--	--	--	--	--	--	--	--	--	--	--	--	--	--	--	--	--	--	--	--	--	--	--	--	--	--	--	--	--	--	--	--	--	--	--	--	--	--	--	--	--	--	--	--	--	--	--	--	--	--	--	--	--	--	--	--	--	--	--	--	--	--	--	--	--	--	--	--	--	--	--	--	--	--	--	--	--	--	--	--	--	--	--	--	--	--	--	--	--	--	--	--	--	--	--	--	--	--	--	--	--	--	--	--	--	--	--	--	--	--	--	--	--	--	--	--	--	--	--	--	--	--	--	--	--	--	--	--	--	--	--	--	--	--	--	--	--	--	--	--	--	--	--	--	--	--	--	--	--	--	--	--	--	--	--	--	--	--	--	--	--	--	--	--	--	--	--	--	--	--	--	--	--	--	--	--	--	--	--	--	--	--	--	--	--	--	--	--	--	--	--	--	--	--	--	--	--	--	--	--	--	--	--	--	--	--	--	--	--	--	--	--	--	--	--	--	--	--	--	--	--	--	--	--	--	--	--	--	--	--	--	--	--	--	--	--	--	--	--	--	--	--	--	--	--	--	--	--	--	--	--	--	--	--	--	--	--	--	--	--	--	--	--	--	--	--	--	--	--	--	--	--	--	--	--	--	--	--	--	--	--	--	--	--	--	--	--	--	--	--	--	--	--	--	--	--	--	--	--	--	--	--	--	--	--	--	--	--	--	--	--	--	--	--	--	--	--	--	--	--	--	--	--	--	--	--	--	--	--	--	--	--	--	--	--	--	--	--	--	--	--	--	--	--	--	--	--	--	--	--	--	--	--	--	--	--	--	--	--	--	--	--	--	--	--	--	--	--	--	--	--	--	--	--	--	--	--	--	--	--	--	--	--	--	--	--	--	--	--	--	--	--	--	--	--	--	--	--	--	--	--	--	--	--	--	--	--	--	--	--	--	--	--	--	--	--	--	--	--	--	--	--	--	--	--	--	--	--	--	--	--	--	--	--	--	--	--	--	--	--	--	--	--	--	--	--	--	--	--	--	--	--	--	--	--	--	--	--	--	--	--	--	--	--	--	--	--	--	--	--	--	--	--	--	--	--	--	--	--	--	--	--	--	--	--	--	--	--	--	--	--	--	--	--	--	--	--	--	--	--	--	--	--	--	--	--	--	--	--	--	--	--	--	--	--	--	--	--	--	--	--	--	--	--	--	--	--	--	--	--	--	--	--	--	--	--	--	--	--	--	--	--	--	--	--	--	--	--	--	--	--	--	--	--	--	--	--	--	--	--	--	--	--	--	--	--	--	--	--	--	--	--	--	--	--	--	--	--	--	--	--	--	--	--	--	--	--	--	--	--	--	--	--	--	--	--	--	--	--	--	--	--	--	--	--	--	--	--	--	--	--	--	--	--	--	--	--	--	--	--	--	--	--	--	--	--	--	--	--	--	--	--	--	--	--	--	--	--	--	--	--	--	--	--	--	--	--	--	--	--	--	--	--	--	--	--	--	--	--	--	--	--	--	--	--	--	--	--	--	--	--	--	--	--	--	--	--	--	--	--	--	--	--	--	--	--	--	--	--	--	--	--	--	--	--	--	--	--	--	--	--	--	--	--	--	--	--	--	--	--	--	--	--	--	--	--	--	--	--	--	--	--	--	--	--	--	--	--	--	--	--	--	--	--	--	--	--	--	--	--	--	--	--	--	--	--	--	--	--	--	--	--	--	--	--	--	--	--	--	--	--	--	--	--	--	--	--	--	--	--	--	--	--	--	--	--	--	--	--	--	--	--	--	--	--	--	--	--	--	--	--	--	--	--	--	--	--	--	--	--	--	--	--	--	--	--	--	--	--	--	--	--	--	--	--	--	--	--	--	--	--	--	--	--	--	--	--	--	--	--	--	--	--	--	--	--	--	--	--	--	--	--	--	--	--	--	--	--	--	--	--	--	--	--	--	--	--	--	--	--	--	--	--	--	--	--	--	--	--	--	--	--	--	--	--	--	--	--	--	--	--	--	--	--	--	--	--	--	--	--	--	--	--	--	--	--	--	--	--	--	--	--	--	--	--	--	--	--	--	--	--	--	--	--	--	--	--	--	--	--	--	--	--	--	--	--	--	--	--	--	--	--	--	--	--	--	--	--	--	--	--	--	--	--	--	--	--	--	--	--	--	--	--	--	--	--	--	--	--	--	--	--	--	--	--	--	--	--	--	--	--	--	--	--	--	--	--	--	--	--	--	--	--	--	--	--	--	--	--	--	--	--	--	--	--	--	--	--	--	--	--	--	--	--	--	--	--	--	--	--	--	--	--	--	--	--	--	--	--	--	--	--	--	--	--	--	--	--	--	--	--	--	--	--	--	--	--	--	--	--	--	--	--	--	--	--	--	--	--	--	--	--	--	--	--	--	--	--	--	--	--	--	--	--	--	--	--	--	--	--	--	--	--	--	--	--	--	--	--	--	--	--	--	--	--	--	--	--	--	--	--	--	--	--	--	--	--	--	--	--	--	--	--	--	--	--	--	--	--	--	--	--	--	--	--	--	--	--	--	--	--	--	--	--	--	--	--	--	--	--	--	--	--	--	--	--	--	--	--	--	--	--	--	--	--	--	--	--	--	--	--	--	--	--	--	--	--	--	--	--	--	--	--	--	--	--	--	--	--	--	--	--	--	--	--	--	--	--	--	--	--	--	--	--	--	--	--	--	--	--	--	--	--	--	--	--	--	--	--	--	--	--	--	--	--	--	--	--	--	--	--	--	--	--	--	--	--	--	--	--	--	--	--	--	--	--	--	--	--	--	--	--	--	--	--	--	--	--	--	--	--	--	--	--	--	--	--	--	--	--	--	--	--	--	--	--	--	--	--	--	--	--	--	--	--	--	--	--	--	--	--	--	--	--	--	--	--



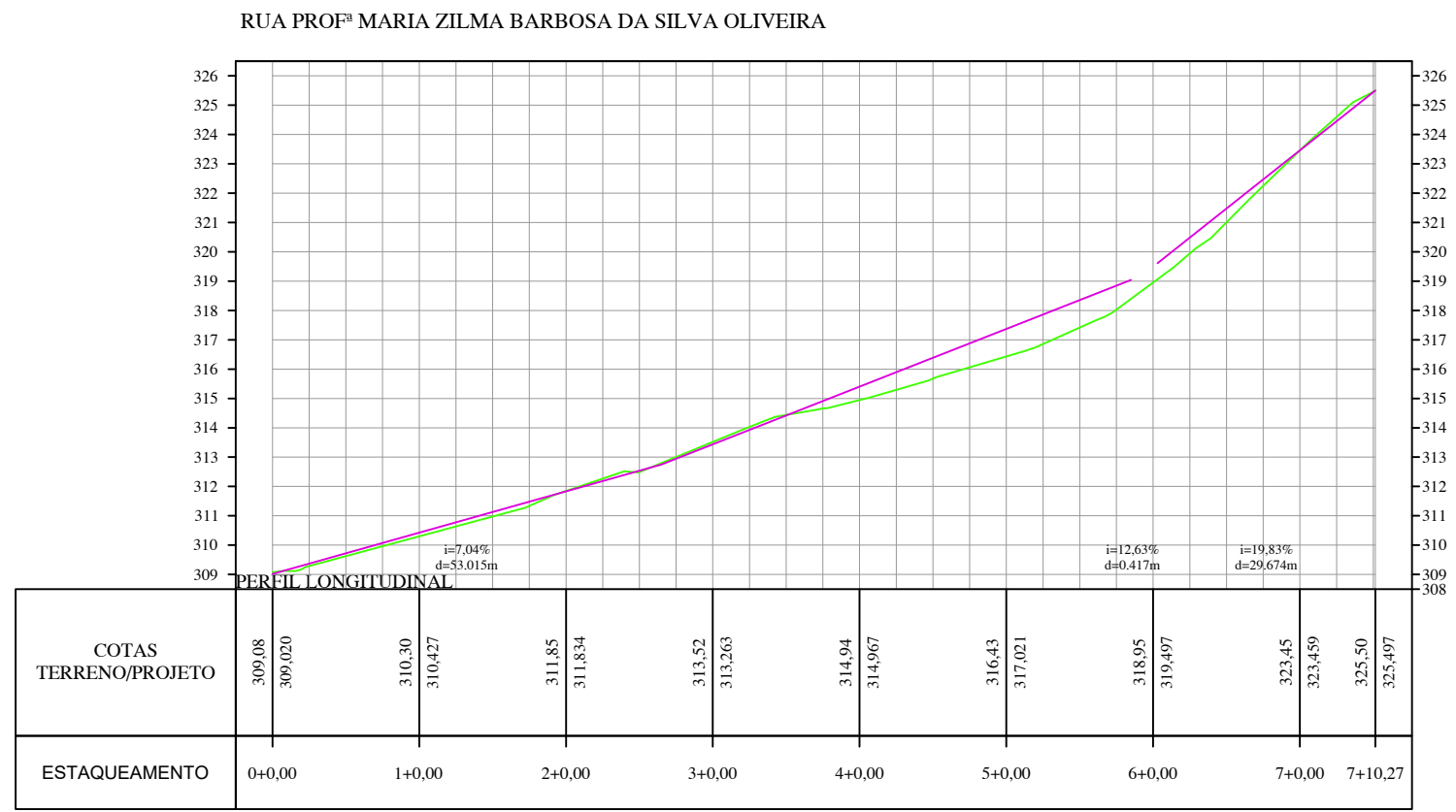
COTAS TERRENO/PROJETO	303,02 303,014	304,35 304,509	305,10 305,693	305,81 305,677	306,35 306,244	307,02 306,615	307,48 307,429
ESTAAQUEAMENTO	0+0,00	1+0,00	2+0,00	3+0,00	4+0,00	5+0,00	6+12,27



COTAS TERRENO/PROJETO	305,46 305,694	306,21 306,182	306,96 306,901	307,56 307,619	308,36 308,337	309,04 309,656	309,80 309,774	310,39 310,492
ESTAAQUEAMENTO	0+0,00	1+0,00	2+0,00	3+0,00	4+0,00	5+0,00	6+0,00	7+2,53



COTAS TERRENO/PROJETO	307,79 307,797	308,68 308,706	309,52 309,625	310,53 310,544
ESTAAQUEAMENTO	0+0,00	1+0,00	2+0,00	3+0,85



COTAS TERRENO/PROJETO	309,08 309,020	310,20 310,247	311,85 311,834	313,52 313,268	314,04 314,097	316,43 317,021	318,05 317,697	323,45 323,459
ESTAAQUEAMENTO	0+0,00	1+0,00	2+0,00	3+0,00	4+0,00	5+0,00	6+0,00	7+10,27



PREFEITURA MUNICIPAL DE ARAPIRACA
Secretaria Municipal de Infraestrutura

PROJETO DE PAVIMENTAÇÃO E DRENAGEM DE ÁGUAS PLUVIAIS

Título/ Obra: Obras e serviços de pavimentação e drenagem de águas pluviais em diversas ruas no bairro Deputado Nezinho e na Comunidade Mangabeiras no Município de Arapiraca - AL

Localização: Mangabeiras, Arapiraca - AL

Proprietário/ Responsável: Prefeitura Municipal de Arapiraca - CNPJ: 12198693/ 0001-58

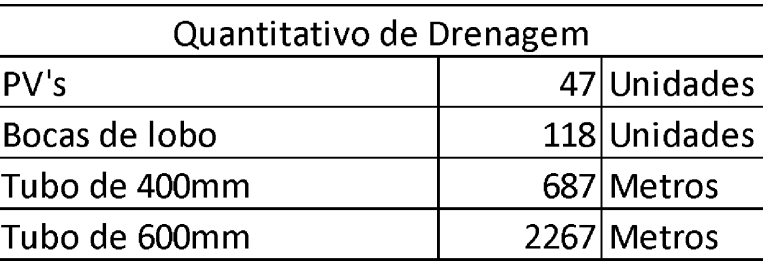
Dados do Projeto: Área de pavimentação: 30.030,90m²

Assunto: PERFIS LONGITUDINAIS

Atenção: Conferir as Medidas no Local

Desenho: SEMINFRA
Data: FEVEREIRO/ 2023
Escala: Indicada

Prancha Nº: 03/04



Título/ Obra: Obras e serviços de pavimentação e drenagem de águas pluviais em diversas ruas no bairro Deputado Nezinho e na Comunidade Mangabeiras no Município de Arapiraca - AL

Localização: Mangabeiras, Arapiraca - AL

Proprietário/ Responsável: _____

Prefeitura Municipal de Arapiraca - CNPJ: 12198693/ 0001-58

Igor Nascimento Silva
CREA - AL: 021991150

Área de pavimentação: 30.030,90m²

Assunto: DRENAGEM DE ÁGUAS PLUVIAIS

Atenção: Conferir as Medidas no Local

Prancha N°:

04/04

Desenho:
SEMINFRA

Data: FEVEREIRO/ 2023

Escala: Indicada